

Satzung der Stadt Halle (Saale) über die teilweise Aufhebung der Satzung über die förmliche Festlegung des Sanierungsgebietes Nr. 2 „Altindustriestandorte Merseburger Straße mit dem Gründerzeitviertel Südliche Vorstadt“

Aufgrund des § 162 Abs. 1 und 2 des Baugesetzbuches (BauGB) in der Fassung der Bekanntmachung vom 03. November 2017 (BGBl. I S. 3634) zuletzt geändert durch Artikel 9 des Gesetzes vom 10. September 2021 (BGBl. I S. 4147), in Verbindung mit § 8 des Kommunalverfassungsgesetzes des Landes Sachsen-Anhalts (KVG LSA) in der Fassung der Bekanntmachung vom 1. Juli 2014 (GVBl. LSA 2014, S. 288), zuletzt geändert durch Gesetz vom 19. März 2021 (GVBl. LSA S. 100) hat der Stadtrat der Stadt Halle (Saale) in seiner Sitzung am 22.12.2021 folgende Satzung beschlossen:

§ 1

Aufhebung der Sanierungssatzung

Die Satzung der Stadt Halle (Saale) über die förmliche Festlegung des Sanierungsgebiets „Altindustriestandorte Merseburger Straße mit dem Gründerzeitviertel Südliche Vorstadt“ vom 21.08.2002, in Kraft gesetzt durch Bekanntmachung vom 04.09.2002, wird hiermit für das nachfolgend näher beschriebene „Teilgebiet A“ aufgehoben.

§ 2

Geltungsbereich

Das „Teilgebiet A“ umfasst alle in der Anlage 2 aufgeführten Grundstücke und Grundstücksteile, innerhalb der im Lageplan durch eine schwarz gestrichelte Linie gekennzeichneten, vom übrigen Stadtgebiet abgegrenzten Flächen (Anlage 1). Der Lageplan vom 21.10.2021 und die Grundstücksliste vom 21.10.2021 sind Bestandteil der Satzung und als Anlagen 1 und 2 beigefügt.

§ 3

Inkrafttreten der Satzung

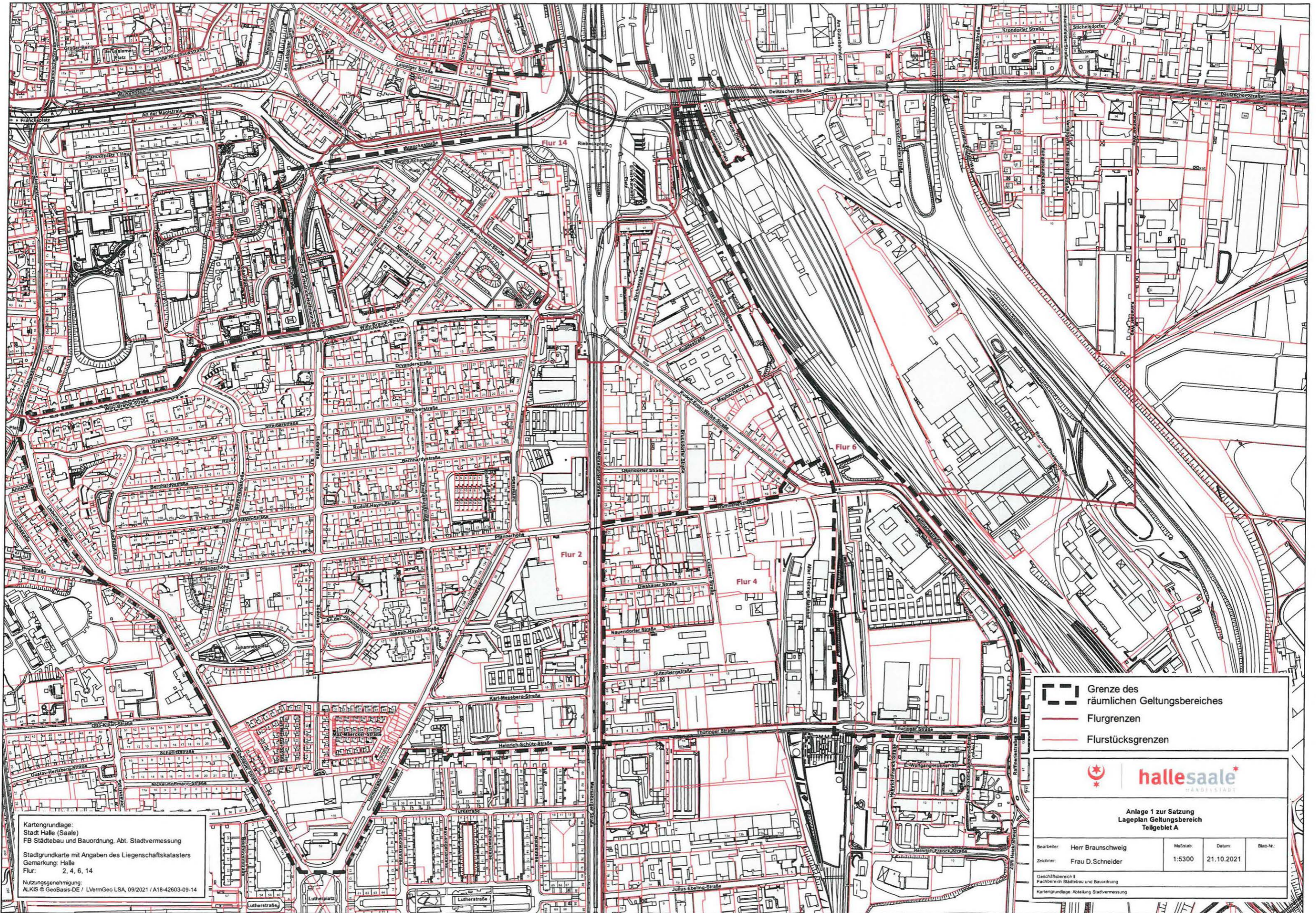
Diese Satzung wird gemäß § 162 Abs. 2 BauGB mit ihrer Bekanntmachung rechtsverbindlich.

Stadt Halle (Saale), den... 13.01.2022

i.V. 
Dr. Bernd Wiegand
Oberbürgermeister






- Anlage 1 Lageplan „Teilgebiet A“
- Anlage 2 Flurstückliste „Teilgebiet A“



Kartengrundlage:
 Stadt Halle (Saale)
 FB Städtebau und Bauordnung, Abt. Stadtvermessung

Stadtgrundkarte mit Angaben des Liegenschaftskatasters
 Gemarkung: Halle
 Flur: 2, 4, 6, 14

Nutzungsgenehmigung:
 ALKIS © GeoBasis-DE / LVermGeo LSA, 09/2021 / A18-42603-09-14

-  Grenze des räumlichen Geltungsbereiches
-  Flurgrenzen
-  Flurstücksgrenzen

 **hallesaale**
 HANDELSSTADT

Anlage 1 zur Satzung
 Lageplan Geltungsbereich
 Teilgebiet A

Bearbeiter:	Herr Braunschweig	Maßstab:	1:5300	Datum:	21.10.2021	Blatt-Nr.:	
Zeichner:	Frau D.Schneider						

Geschäftsbereich II
 Fachbereich Städtebau und Bauordnung
 Kartengrundlage: Abteilung Stadtvermessung